釜山地下鉄ガイド

BUSAN Metro Guide

Designed by KAMPU FERRY in JAPAN

☆利用方法☆

※2016年1月1日現在の情報を基に作成しております。

①地下鉄駅に行きましょう!

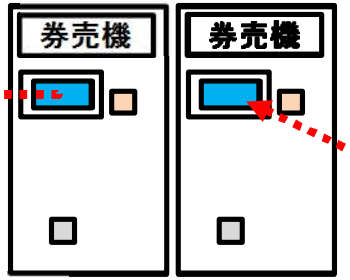

地下鉄駅構内に自動券売機が設置されています。

タッチパネル画面に「日本語」の選択ボタンがありますので、「日本語」をタッチしてください。

画面を拡大

②タッチパネル画面を操作しましょう^^

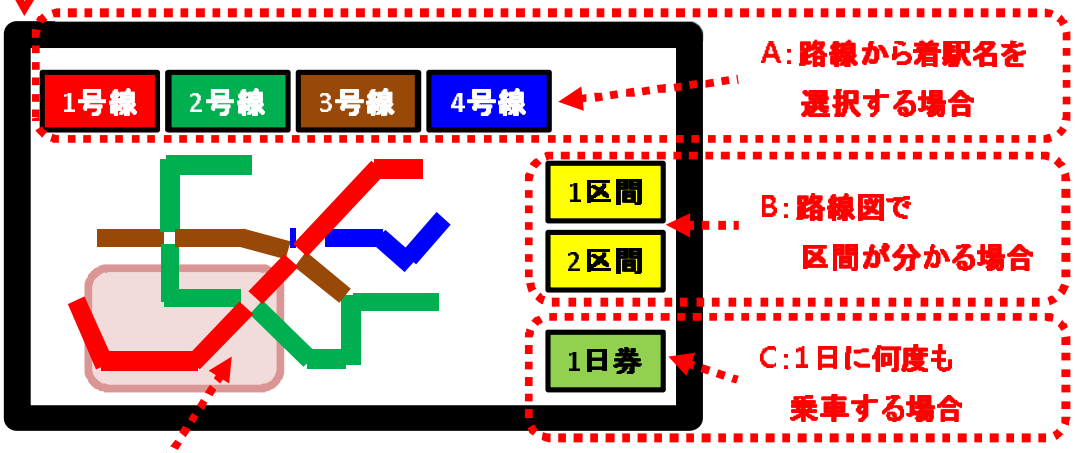

路線図が表示されますが、ピンク色の部分が「1区間」、それ以外は「2区間」です。

A:路線図を見ても分からない場合は、路線ごとに着駅名を調べ、指定することができます。
B:路線図を見て、目的地が「1区間」か「2区間」か分かる場合。
C:1日に何度も釜山地下鉄に乗車する場合。

隣のページもご覧ください^^

運賃体系

・・・日本では着駅ごとによって運賃が異なりますが、釜山地下鉄では「1区間」と「2区間」によって運賃が異なります。

- **◇「1区間」:均一運賃・1,300ウォン**(発駅～10kmまでの区間)
- **◇「2区間」:均一運賃・1,500ウォン**(発駅～10km以上・終点までの区間)
- **◇「1日券(1日乗り放題券)」:4,500ウォン**

③金額を確認後、紙幣(小銭)を投入し、きっぷを買いましょう^^

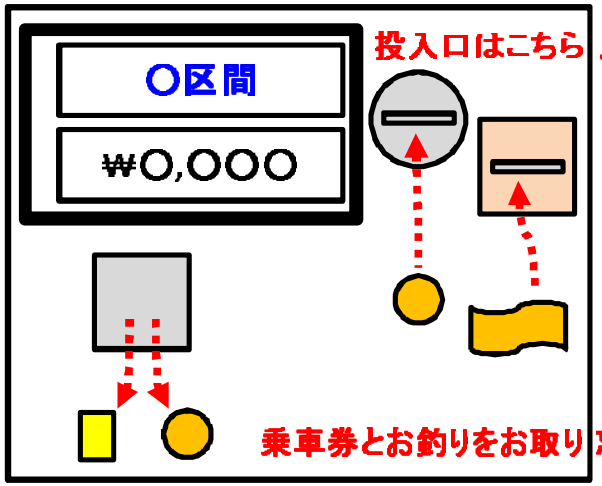

先ほどのA～Cを選択すると、このような支払画面に進みます。

支払(投入)完了後、黄色い乗車券が券売機の下の部分から出てきますので、お受け取り下さい。

④改札口を通過します^^

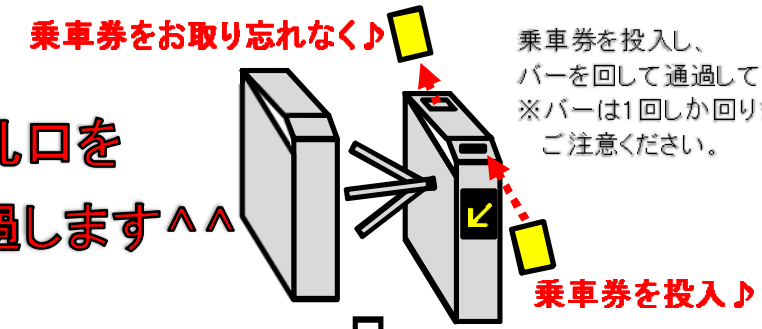

乗車券を投入し、バーを回して通過して下さい。
※バーは1回しか回りませんので、ご注意ください。

⑤ホームに降りて電車に乗りましょう!

釜山地下鉄路線図

BUSAN Metro Map

Designed by KAMPU FERRY in JAPAN

※2016年1月1日現在の情報を基に作成しております。

韓国各地に行くには？

◇KORAIL釜山駅（KTX・在来線）
→KTXでソウル・大邱・蔚山・大田・密陽などへ

◇釜山東部バスターミナル（高速バス）
→1号線老圃駅（終点）にて接続
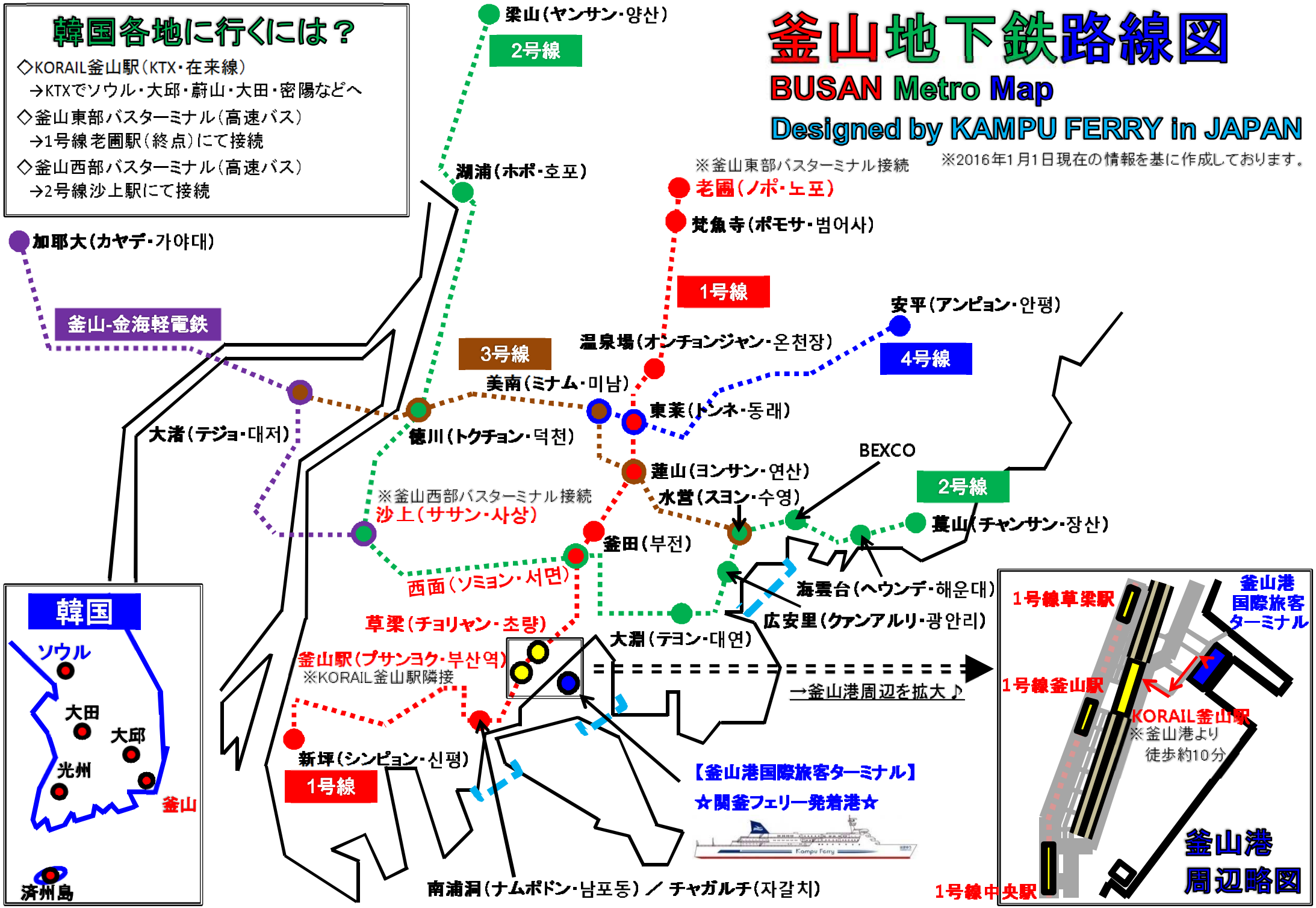
◇釜山西部バスターミナル（高速バス）
→2号線沙上駅にて接続